

MAZURY - Kraina Jezior i nie tylko

14/15/16/17/18 lipca 2026

Giżycko – Owczarnia (mazurskiskansen) – Wilczy Szaniec kwatery Hitlera –
Święta Lipka sanktuarium – zamek w Kętrzynie - Ryn zamek krzyżacki -
Mrągowo amfiteatr - Krutynia spływ puchówkami - rejs trzy jeziora i trzy kanały
(Kisajno, Tajty, Niegocin) - Gołdap mazurskie uzdrowisko – Republika Sciborska
(Biegnący Wilk i psie zaprzęgi) – Mamerki (replika Bursztynowej Komnaty)

14 lipca 2026, wtorek – 1 dzień

Wyjazd z Wrocławia o godz. 06:00. Na trasie przerwy co 2,5 godziny na kawę, WC, ewentualnie ciepły posiłek. Przyjazd do Giżycka ok.15:30, krótki spacer z przewodnikiem, zakwaterowanie, obiadokolacja.

GIŻYCKO- 27 tys. mieszkańców

Miasto centralnie położone na szlaku Wielkich Jezior Mazurskich, pomiędzy jeziorami Niegocin i Kisajno połączonymi ze sobą Kanałem Łuczańskim który zajmuje trzecie miejsce pod względem długości wśród kanałów mazurskich. Co warto podkreślić, został on wykopany już w XVIII wieku. Giżycko słynie z żagli, rejsów i letnich imprez. Corocznie odwiedzane przez tysiące turystów.



W starożytności na terenie dzisiejszego miasta i jego najbliższych okolic żyły plemiona Galindów, Sudinów i Bartów. Ludy te w XIII wieku zostały „schrytlianizowane” przez zakon krzyżacki, który w regionie zaczął wznosić warownie, zamki, budować trakty. Zamek wzniesiony przez Krzyżaków na terenie dzisiejszego Giżycka nazywał się Lötzen – to właśnie do tej budowli nawiązuje hotel St.Bruno. W sąsiedztwie zamku rozwinęła się osada która w 1612 roku

uzyskała prawa miejskie. Po I wojnie światowej miasto odkryto jako dobre miejsce do odpoczynku, regeneracji sił. Zaczęły wtedy powstawać pierwsze hotele, odkryto żeglarstwo i bojery jako dobrą formę aktywności fizycznej. Po II wojnie światowej do Giżycka w ramach Akcji Wisła przesiedlono wielu Łemków i Ukraińców, dlatego w mieście są dwie cerkwie – greckokatolicka i prawosławna.



Po przyjeździe do Giżycka odbędziemy krótki spacer z przewodnikiem do Ekomariny, zobaczymy zamek (z zewnątrz) a także zabytek techniki – XIX wieczny most obrotowy, moło na jeziorze Niegocin, plac Grunwaldzki.



Ekomarina w Giżycku



Dawny zamek krzyżacki



Most obrotowy nad Kanałem Łuczańskim

Zamek krzyżacki

Obecnie mieści się w nim luksusowy hotel St. Bruno. Obecny wygląd zamku różni się od jego średniowiecznej formy a jedynym oryginalnym fragmentem

zachowanym z całego kompleksu zamkowego jest XVI wieczny dom zakonny. W XIX wieku zrujnowany kompleks został rozebrany, a to co przetrwało, zaadaptowano do celów mieszkalnych. Wewnątrz budynku kwaterowano m.in. oficerów z sąsiedniej twierdzy Boyen. W XX wieku dokonano rekonstrukcji zamku uzyskując obecny wygląd.

Most obrotowy

Giżycko podzielone jest na dwie części przez długi na ponad dwa kilometry Kanał Łuczański, zwany też Kanałem Giżyckim. Jednym z mostów którym można przeprawić się przez kanał jest zabytkowy most obrotowy z końca XIX wieku. Most został wzniesiony aby ułatwić dojazd z miasta do twierdzy Boyen. Jest nietypowy ponieważ uruchamia się go ręcznie. Wprawdzie został wysadzony w powietrze pod koniec wojny przez wycofujących się Niemców ale po wojnie odbudowano go przywracając po jakimś czasie nawet ręczny sposób otwierania. Stutonowe przesło przesuwają się w miarę potrzeby o 90 stopni umożliwiając na przemian ruch samochodowy i pieszy a potem ruch wodny na kanale. Mechanizm obsługuje ręcznie jedna osoba a jej pracy zawsze przypatruje się zawsze grupa turystów. Most jest unikalnym zabytkiem techniki w Europie.

Przejazd do hotelu na obiadokolację i zakwaterowanie

15 lipca 2026, środa 2026 – 2 dzień

Po śniadaniu spotkanie z przewodnikiem i wyjazd na trasę wycieczkową.

➤ **Muzeum Mazurskie w Owczarni**

O Mazurach jako o ludności mieszkającej w południowej części byłych Prus Wschodnich, zaczęto mówić po 1815 roku, chociaż żadne szczególne przemiany w terenie i ludności nie zaszły. O Mazurach jako o ludności w części północno-wschodniej Polski przestało się mówić po 1945 roku wraz z ewakuacją i przesiedleniami powojennymi. Po Mazurach została tylko nazwa regionu. To co ludność Mazurska pozostawiła przez ten czas w krajobrazie kulturowym regionu stało się przyczyną powstania tego muzeum. Dziś Mazury są bardzo atrakcyjne jako zespół wielkich jezior ale nie znamy życia codziennego, problemów jakimi zajmowali się ci ludzie, czym żyli i z czego żartowali. Muzeum w Owczarni od ponad 10 lat gromadzi pozostałe w terenie meble, sprzęty gospodarstwa domowego i maszyny rolnicze. Zebrany materiał został umieszczony w budynku tzw. Czworaka w byłym majątku ziemskim w Owczarni. Nazwa miejscowości pochodzi stąd, że była to wyspa na jeziorze gdzie hodowano owce. Po jeziorze dzisiaj nie ma śladu, natomiast teraz jest wyspa w lesie, gdzie mieszka kilka rodzin.



Muzeum odbiega od ogólnie przyjętych schematów, gdyż zwiedzający staje pośród starych przedmiotów w ich bezpośrednim otoczeniu czując klimat minionych lat. Przekraczając progi muzeum, zwiedzający ma wrażenie jakby się przeniósł w czasie. Posłuchamy ciekawych opowieści gospodarzy o życiu Mazurów, zapoznamy się z ich historią. Po zwiedzaniu napijemy się tutaj dobrej kawy i zjemy pysznego ciasta upieczonego przez gospodynię.


➤ **Wilczy Szaniec**

W samym sercu Mazur znajdują się porośnięte lasem ruiny kwatery głównej Adolfa Hitlera. Jest to prawdziwe zamaskowane miasteczko w lesie; 200 budynków; schrony, baraki, 2 lotniska, elektrownia, wodociągi, ciepłownie i in. W 1944 roku mieszkało tu ponad 2000 osób. Tu decydowano o wykorzystaniu jeńców w niemieckim przemyśle zbrojeniowym, o budowie nowych obozów koncentracyjnych. Tu wcielano w życie plan budowy Tysiącletniej Rzeszy. Tu pracowali i przebywali m.in. Adolf Hitler, Hermann Goring, Heinrich Himmler, Martin Bormann, Joseph Goebbels i inni. 20 lipca 1944 roku pułkownik hrabia Claus Schenk von Stauffenberg dokonał tu nieudanego zamachu na Hitlera.



➤ **Święta Lipka – Bazylika pw. Nawiedzenia NMP**

Historia tutejszej świątyni sięga XIV wieku kiedy to marszałek zakonu krzyżackiego na pamiątkę zwycięstwa nad wojskami litewskimi wybudował kaplicę, której centralnym punktem była lipa, słynąca z objawienia się na niej Matki Boskiej. W XVI wieku ostatni mistrz zakonu polecił zburzyć kaplicę i zastąpić ją szubienicą. Na początku XVII wieku wzniesiono nową świątynię pamiętając o tradycji a po kilkudziesięciu latach w 1693 roku zbudowano dzisiejszą bazylikę.



Wkrótce wzniesiono klasztor jezuitów i powstały krużganki dla pielgrzymów. Wnętrze kościoła zadziwia swym ogromem a wrażenie potęguje iluzjonistyczne malarstwo na ścianach i sklepieniu zdobiące wnętrze. Wyposażenie jest barokowe, pełne przepychu. Wyjątkowym zabytkiem są XVIII-wieczne organy znajdujące się nad wejściem do kościoła. Niezwykły jest także prospekt organów z figurami które poruszają się podczas gry instrumentu. Zwiedzimy bazylikę i wysłuchamy krótkiego koncertu.

➤ **Zamek w Kętrzynie**

Tutejszy zamek krzyżacki został wzniesiony w drugiej połowie XIV w. Budowla gotycka znajdująca się na wzgórzu nad rzeką Guber pierwotnie była siedzibą prokuratora. Otoczona została murem z trzema basztami i bramą wjazdową od strony miasta, których fragmenty zachowały się do dziś. Historia nie obeszła się z zamkiem łaskawie, był on wielokrotnie przebudowywany. W 1945 r. został spalony i odbudowany dopiero w latach 60-tych kiedy to przywrócono mu dawny, gotycki wygląd. Obecnie w zamku znajduje się m.in. Muzeum im. Wojciecha Kętrzyńskiego .



Zamek w Kętrzynie

Muzeum posiada liczne zbiory z okresu od XV do XIX w. pochodzące z okolicznych kościołów i pałaców, które tworzą ekspozycje stałe. Zobaczymy m.in. jedyną w Europie dziecięcą chorągiew pogrzebową oraz obejrzymy i będziemy mogli nabyć wyroby tutejszego rękodziela artystycznego. Na dziedzińcu zamku w okresie letnim odbywają się koncerty i jarmarki, główną atrakcją jest coroczny Średniowieczny Jarmark Świętego Jakuba. Obiekt znajduje się na Szlaku Zamków Gotyckich.

Przejazd do hotelu na obiadokolację.

16 lipca 2026, czwartek – 3 dzień

Po śniadaniu wyruszamy na kolejną trasę tym razem na południe.

➤ **Ryn dawny zamek krzyżacki**


W 1376 roku wielki mistrz Winrych von Kniprode zbudował największy zamek krzyżacki na Mazurach. Leżąca na pograniczu warownia była wykorzystywana jako baza wypadowa do walk z Litwinami. Potem na polecenie wielkiego mistrza Konrada von Wallenrode zamek rozbudowano na siedzibę jego brata – Fryderyka i utworzono nową komturę. Obecny wygląd odbiega od pierwotnego w wyniku wielu zniszczeń i przebudów. W połowie XIX wieku władze pruskie przeznaczyły go na więzienie. Po 1945 roku zaadaptowano go na dom kultury, niewielkie muzeum i urząd miasta. A po 1990 roku władze miejskie sprzedały go osobie prywatnej i po przeprowadzeniu porządnej renowacji i odbudowie obecnie jest to jeden z najpiękniejszych hoteli w regionie. Podczas zwiedzania dostępnych

pomieszczeń zamkowych zobaczymy oryginalne wnętrza, pięknie zachowane elementy gotyckich portali i sklepień.



➤ **Mrańowo**

Dawna nazwa miasta to Sensburg, przez ludność polską wymawiana Ządzbork. Pierwsza wzmianka o osadzie pojawiła się w połowie XIV wieku, prawa miejskie nabyła na początku XV wieku. W 1946 r. miasto otrzymało nazwę Mrańowo na cześć Krzysztofa Celestyna Mrongowiusza.



Amfiteatr w Mrańowie



Promenada spacerowa w Mrańowie

Patron miasta był ewangelickim pastorem, wybitnym językoznawcą i tłumaczem, który opracował słownik języka kaszubskiego. Chronił kulturę polską pod zaborem pruskim i próbował utworzyć katedrę języka polskiego na uniwersytecie w Królewcu. Centrum Mrańowa to przede wszystkim zabytkowe kamieniczki, położone przy brukowanych ulicach, które odzwierciedlają klimat dawnego mazurskiego miasteczka. Odbędziemy spacer z przewodnikiem od centrum miasta do słynnego amfiteatru. W 2012 oddano do użytku nowy bardzo nowoczesny amfiteatr. Widownia mieści około 5 tys. osób. Dobudowano budynek kas, pomieszczenia techniczne i garderoby pod sceną. Reżyserka znajduje się po środku widowni. Odbývają się tutaj liczne imprezy i koncerty pod gołym niebem. Szczególnie znany jest Piknik Country organizowany corocznie w sierpniu oraz Mazurskie Noce z Kabaretem.

➤ **Krutyn**

Wieś nad malowniczą rzeczką Krutynia – najpiękniejszym szlakiem kajakowym w Polsce a jak niektórzy twierdzą w Europie. Cała długość tej rzeki wysadzana jest z obu jej stron liściastymi drzewami, które swój cień rzucają na gładką taflę rzeczną. Głębokość rzeki wynosi przeciętnie 65 cm, dno ma porośnięte wodorostami i liliami wodnymi, a brzegi są dostępne, piaszczyste. Na wiosnę mnóstwo w niej ryb i raków, stanowi więc miejsce wypoczynku i przyjemności dla wszystkich uprawiających sport wędkarski i wodny. Nad brzegiem rzeki prowadzi

ładna, osłonięta cieniem drzew alejka. Zachowała się tu urocza, choć nieco chaotyczna drewniana zabudowa. Niewielkie parterowe chaty, niektóre ozdobione gankiem i okiennicami, stoją zwrócone szczytami lub kalenicami do krętych uliczek.



➤ **Spływ „puchówkami” po Krutyni**

Rzeka Krutynia to nie tylko miejsce spływów kajakowych ale także wycieczek tradycyjnymi łodziami "puchówkami". Łódź – „puchówka” jest wieloosobowa, prowadzi ją przewoźnik zwany z niemieckiego "sztakerem", który porusza łódź, odpychając się od dna długim drągiem. W ten sposób łódź przemieszcza się w górę rzeki. Z Krutyni najczęściej dopływa się do wypłyenia zwanego "Żółtym Piaskiem" a następnie wraca się z prądem rzeki. Trasa spływu przebiega przez Rezerwat Krutyni. Rezerwat utworzony został w 1983 r., dzięki staraniom Rudolfa Klarowskiego, byłego konserwatora przyrody w Olsztynie. Rezerwat o pow. Ponad 273 ha chroni Jezioro Krutyńskie i górny odcinek rzeki Krutyni oraz przyległe lasy liściaste i mieszane. Gwarantowany relaks i obcowanie z przyrodą. *Przerwa w Krutyni na tutejszą lokalną zupę pokrzywową.*

➤ **Rejs 3 jeziora, 3 kanały**

Trasa rejsu wiedzie malowniczym szlakiem wokół tzw. Wyspy giżyckiej i prowadzi przez 3 jeziora – Kisajno, Tały, Niegocin oraz 3 kanały – Łuczański, Niegociński, Piękna Góra. Rejs trwa ok. 1,5 godziny.



*Kanał Niegociński od strony Jeziora Tajty
Przejazd do hotelu na obiadokolację.*



Jezioro Niegocin

17 lipca 2026, piątek – 4 dzień

Po śniadaniu jedziemy na północ Mazur.

➤ **Gołdap**

Najdalej na północ wysunięte miasto mazurskie, położone na skraju Puszczy Rominckiej. Ok. 14 tysięcy mieszkańców. Miejscowość powstała w drugiej

połowie XVI wieku jako najdalej na północny wschód wysunięta strażnica, mająca na celu bronić państwa pruskiego przed Litwinami. W pobliżu przebiegał ważny szlak handlowy więc miejscowość szybko się rozwijała. W 1570 roku otrzymała prawa miejskie. Potem wielokrotnie niszczone przez wojny. Ostatnia, II wojna światowa dokonała 90 % zniszczeń. Miasto odbudowano, przywrócono mu dawne znaczenie i dzisiaj stanowi centrum wypoczynkowo-turystyczne tej części regionu.



➤ Piękna Góra

To prawdziwy raj dla osób uprawiających turystykę aktywną. Latem jest celem niedzielnych spacerów a zimą proponuje doskonałe warunki do jazdy na nartach i snowboardzie. Jest to miejsce bardzo chętnie odwiedzane przez turystów i to nie tylko zimą - z wierzchołka wzniesienia roztacza się przepiękny widok na Park Krajobrazowy Puszczy Rominckiej oraz wzgórze i jeziora Mazur Garbatych. Oprócz jedynej w tej części Polski kolejki linowo-krzeselkowej którą wjeżdża się na szczyt Piękną Górą ośrodek oferuje kolejną atrakcję - **kawiarnia obrotowa**. W ciągu 50 min, pijąc wyśmienitą kawę, zatoczycie pełny krąg. Wjedziemy kolejką na Piękną Górę i odwiedzimy obrotową kawiarnię.



Piękną Góra z kawiarnią obrotową

Gołdap jest jedynym uzdrowiskiem na Warmii i Mazurach. Dzięki niepowtarzalnym walorom klimatycznym, najczystszemu powietrzu w Polsce oraz zasobom borowinowym, Gołdap jest idealnym miejscem dla kuracjuszy oraz turystów, ceniących sobie zdrowie i wypoczynek. Miasto wykorzystuje lokalny surowiec leczniczy - wody mineralne oraz wody lecznicze. Odwiedzimy tu Pijalnię

Wód Mineralnych i Leczniczych oraz Mazurskie Tężnie Solankowe, jedyne takie obiekty w tej części Polski.

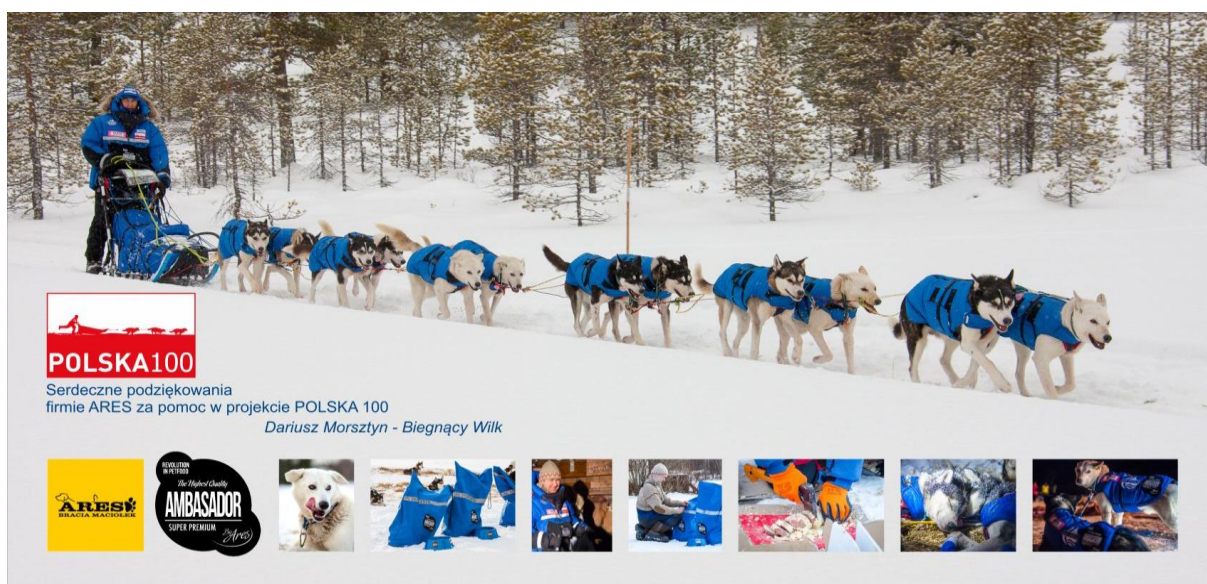


Mazurskie tężnie solankowe

➤ **Republika Ściborska – wizyta u Biegnącego Wilka**

Republika Ściborska jest położona w najbardziej dzikim rejonie Mazur w samym ich centrum na terenie gminy Banie Mazurskie. To autentyczne odludzie, kilometr od malutkiej wioski Ściborki, na skraju Lasów Skaliskich i Gór Klewińskich. Tu nie ma zasięgu telefonu a wokół tylko las, pasące się krowy i dzikie zwierzęta... To rejon Polski o najczystszym powietrzu, "polski biegun zimna", o naturalnym krajobrazie, niezmiętej starej zabudowie wsi. Tu wilki, dziki, jelenie dosłownie podchodzą do ludzkich domostw.

W OSADZIE ZOBACZYMY: Muzeum Kultury Indiańskiej i Eskimoskiej (przepiękne stroje), Chata Maszera (osoba która prowadzi psi zaprzęg), Muzeum Marii Rodziewiczówny (skąd tutaj? dowiedcie się państwo na miejscu), Skansen Chat Traperskich, najstarszą zabytkową pasiekę pszczół w Polsce z 1935 r., 200-letni, zabytkowy dom gospodarzy, wspaniałe psy zaprzęgowe.



Prawdziwą jednak pasją Biegnącego Wilka – pana Dariusza Morsztyna są wyprawy psich zaprzęgów. Startował z powodzeniem w morderczym wyścigu w

norweskim Finnmarku i był jedynym Polakiem który go ukończył. Opowie nam o tym. Poznamy historie niektórych psich osobistości.



Prawdziwą jednak pasją Biegnącego Wilka – pana Dariusza Morsztyna są wyprawy psich zaprzęgów. Startował z powodzeniem w morderczym wyścigu w norweskim Finnmarku i był jedynym Polakiem który go ukończył. Opowie nam o tym. Poznamy historie niektórych psich osobistości.

Skansen Chat Traperskich – zobaczmy tutaj m.in. takie chaty

Oryginalna chata istnieje do dziś w okolicach Dawson City na Yukonie. Wybudował ją na potrzeby filmu traper z Yukonu a w filmie buduje ją główny bohater – Norman Winter. Tutejsza replika obejmuje zarówno konstrukcję domu jak i wyposażenie chaty (kuchnia, meble)



Replika chaty traperskiej z filmu Jeremiach Jonson



Oryginalna chata powstała jako scenografia do filmu „Jeremiach Jonson” (1972 reż. Sydney Pollac, w roli głównej Robert Redford). Tutejsza replika obejmuje konstrukcję domu, zewnętrzne zadaszone podcienie oraz wyposażenie wnętrza. Wewnątrz jest piec kamienny i repliki XIX-wiecznych filmowych mebli traperskich.



Ponad 200 – letni dom gospodarzy.



Oryginalne stroje indiańskie i eskimoskie

➤ **Mamerki – dawna Kwatera Główna Niemieckich Wojsk Lądowych (OKH)**

Jeden z najlepiej zachowanych w Polsce kompleks nie zniszczonych bunkrów niemieckich z okresu II wojny światowej. W latach 1940- 44 zbudowano dla potrzeb 40 najwyższych ranga generałów i feldmarszałków, 1500 oficerów, i żołnierzy Wehrmachtu około 250 obiektów, w tym 30 schronów żelbetowych, które nie zniszczone przetrwały do dzisiejszych czasów. Niemcy nie zdążyli wysadzić schronów, zostały opuszczone bez walki przez wojska Wehrmachtu w styczniu 1945 roku. Przez to miejsce przechodziły najważniejsze rozkazy dla wojsk Wehrmachtu podczas II wojny światowej. Dodatkową atrakcją jest 30 metrowy podziemny tunel łączący dwa schrony.



Replika Bursztynowej Komnaty - ósmego cudu świata

Od kwietnia ub.r. w Mamerkach można oglądać replikę Bursztynowej Komnaty. Bursztynowa sala o wymiarach 10.5 m x 11.5 m, powstała na początku XVIII w. z inicjatywy Fryderyka I Hohenzollerna. Miała ona zdobić jego gabinet w podberlińskim pałacu w Charlottenburgu. W 1716 roku car Rosji Piotr I Wielki w czasie wizyty w Poczdamie, zachwycony arcydziełem, otrzymał je w podarunku od Fryderyka Wilhelma I (syna Fryderyka I) jako dowód przyjaźni i potwierdzenie zawartego sojuszu. Dar trafił do Petersburga. Bursztynowa Komnata była wystawiona w Pałacu Letnim, następnie Zimowym, aż w końcu trafiła, w 1755 roku z polecenia carowej Elżbiety I, do Carskiego Sioła. Tam została rozbudowana i wzbogacona. W 1941 r. pałac został zrabowany przez Niemców. Bursztynowa Komnata trafiła do zamku w Królewcu. 9 kwietnia 1945 r. Armia Czerwona zdobyła królewską twierdzę, jednak skarbu nigdy nie odnaleziono.



Poszukiwania Bursztynowej Komnaty trwają do dziś. Z relacji okolicznych mieszkańców wiadomo, że Erich Koch, były gauleiter Prus Wschodnich, był przewożony z więzienia w Barczewie do Mamerek, gdzie wskazał miejsce ukrycia skarbu. Polscy saperzy bezskutecznie wysadzali fundament bunkra nr 31, aby dostać się do wskazanej przez Kocha skrytki. Skarbu nigdy nie odnaleziono.

Przejazd do hotelu na obiadokolację.

18 lipca 2026, sobota – 5 dzień

Po śniadaniu wykwaterowanie i powrót do Wrocławia.

Na trasie zjemy zorganizowany obiad. Powrót do Wrocławia ok. 20:00.

Cena ; 2100 zł

Zaliczka 630 zł płatna do 28 lutego 2026

Cena zawiera;

- ✓ Przejazd autokarem, opłaty drogowe, parkingi
- ✓ obsługa i opieka pilota
- ✓ Obsługa licencjonowanego, terenowego przewodnika przez cały czas trwania wycieczki
- ✓ 4 noclegi w pokojach 2 -osobowych
- ✓ Wyżywienie; 4 śniadania, 4 obiadokolacje
- ✓ Obiad w dniu powrotu
- ✓ Ubezpieczenie NW, OC
- ✓ Zestaw słuchawkowy
- ✓ Obowiązkowa składka na Fundusz Gwarancyjny i Pomocowy
- ✓ Podatek VAT

Organizator zastrzega sobie możliwość zmian w cenie biletów (program jest przygotowywany w grudniu 2025) oraz możliwość zmiany kolejności zwiedzanych obiektów bez uszczerbku dla programu.

Cena nie zawiera opłat za wstępy w kwocie 222 zł/os

1 dzień

Bez wstępów

2 dzień

- Muzeum Mazurskie Owczarnia – 12 zł bilet wstępu
- Wilczy Szaniec – 25 zł bilet ulgowy, 30 zł bilet normalny
- Święta Lipka – 5 zł cegiełka
- Zamek Kętrzyn – 10 zł bilet ulgowy, 15 zł bilet normalny

3 dzień

- Zamek Ryn – 15 zł bilet ulgowy, 20 zł bilet normalny
- Spływ Krutynia – 40 zł grupowy
- Rejs 3 jeziora 3 kanały 55 zł/os

4 dzień

- Wjazd kolejką na punkt widokowy Gołdap – 10 zł/os
- Republika Ściborska – 30 zł/os
- Mamerki – 20 zł/os

Suma: 222 zł/os